Pik = 1+750,00
Skala 1:100/100

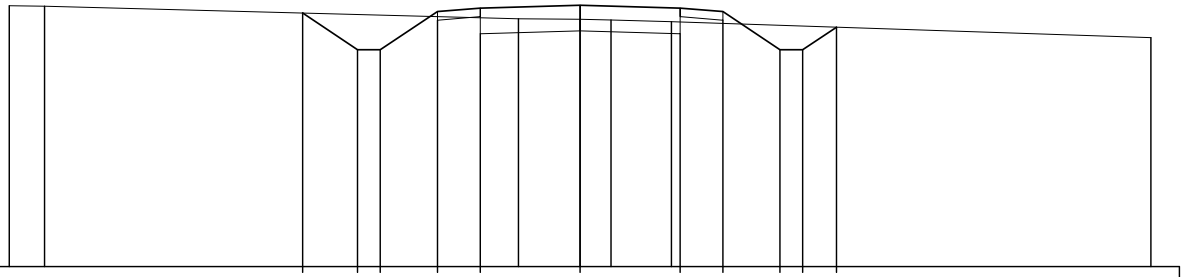

P.P. = 218,00

RZĘDNE PROJ.			222,44	221,80	221,80	222,47	222,53		222,58			222,53	222,47	221,80	221,80	222,19	
RZĘDNE KONS.						222,32	222,38 222,08		222,13			222,08 222,38	222,32				
RZĘDNE TEREN	222,57	222,56						222,34	222,33	222,32	222,29						222,01
ODLEGŁOŚCI	-10,00	-9,38	-4,86	-3,90	-3,50	-2,50	-1,75	-1,08	0,00	0,54	1,60	1,75	2,50	3,50	3,90	4,49	10,00

Pik = 1+800,00
Skala 1:100/100

P.P. = 217,00

RZĘDNE PROJ.	
RZĘDNE KONS.	
RZĘDNE TEREN	
ODLEGŁOŚCI	

Pik = 1+775,00
Skala 1:100/100

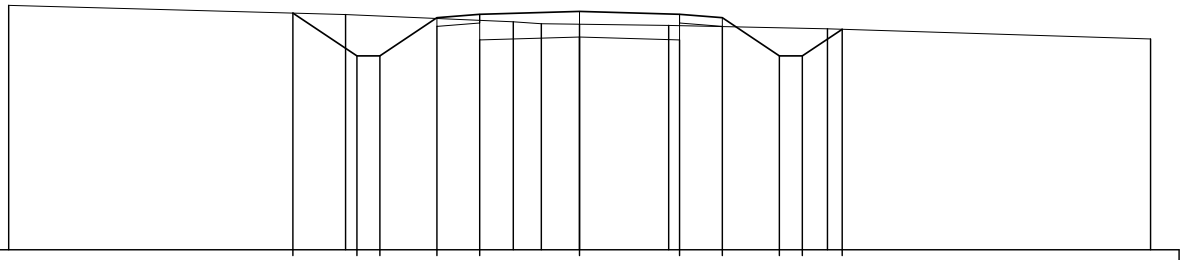

P.P. = 218,00

RZĘDNE PROJ.		222,15		221,40	221,40	222,06	222,12			222,18		222,12	222,06	221,40	221,40		221,86	
RZĘDNE KONS.						221,91	221,97 221,67			221,73		221,67 221,97	221,91					
RZĘDNE TEREN	222,28		222,12					221,99	221,96	221,95	221,93					221,87		221,69
ODLEGŁOŚCI	-10,00	-5,02	-4,10	-3,90	-3,50	-2,50	-1,75	-1,16	-0,67	0,00	1,56	1,75	2,50	3,50	3,90	4,34	4,60	10,00

Pik = 1+825,00
Skala 1:100/100

P.P. = 217,00

RZĘDNE PROJ.	
RZĘDNE KONS.	
RZĘDNE TEREN	
ODLEGŁOŚCI	

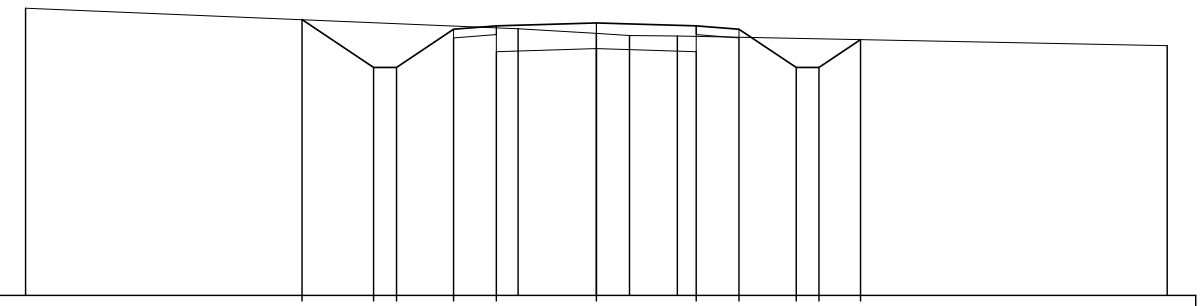

	221,83	220,99	220,99	221,66	221,72		221,77			221,72	221,66	220,99	220,99	221,48	
				221,51	221,57 221,27		221,32			221,27 221,57	221,51				
222,03						221,67	221,59	221,55	221,54						221,37
-10,00	-5,15	-3,90	-3,50	-2,50	-1,75	-1,37	0,00	0,58	1,42	1,75	2,50	3,50	3,90	4,63	10,00

Pik = 1+850,00
Skala 1:100/100

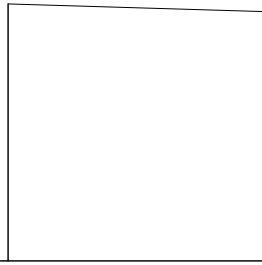

P.P. = 216,00

RZĘDNE PROJ.	
RZĘDNE KONS.	
RZĘDNE TEREN	220,50
ODLEGŁOŚCI	-10,00

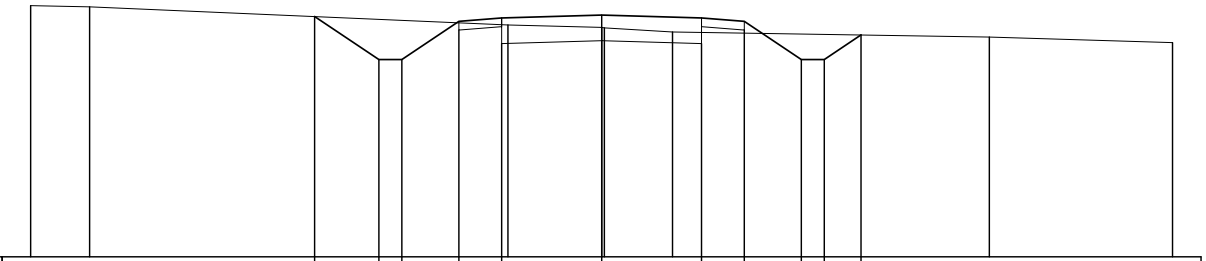

		221,21	220,46	220,46	221,12	221,18		221,24			221,18	221,12	220,46	220,46	220,89		
					220,97	221,03 220,73		220,79			220,73 221,03	220,97					
221,40	221,38						221,06	221,02	221,01	220,94						220,85	220,75
-10,00	-8,97	-5,03	-3,90	-3,50	-2,50	-1,75	-1,64	0,00	0,05	1,24	1,75	2,50	3,50	3,90	4,55	6,79	10,00

Pik = 1+875,00
Skala 1:100/100

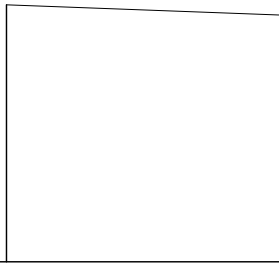

P.P. = 215,00

RZĘDNE PROJ.	
RZĘDNE KONS.	
RZĘDNE TEREN	219,50
ODLEGŁOŚCI	-10,00

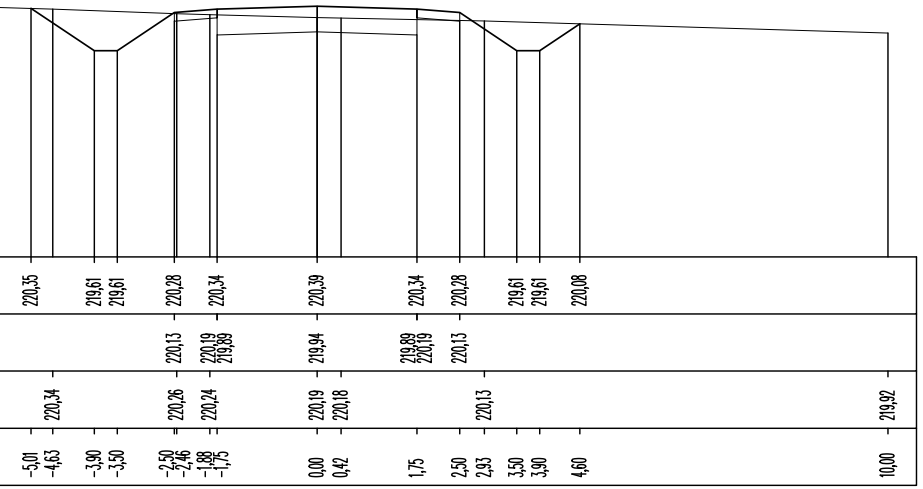
220,35
219,61
219,61
220,28
220,34
220,39
220,34
220,28
219,61
219,61
220,08
220,13
220,19
219,89
219,94
219,89
220,19
220,13
220,34
220,26
220,24
220,19
220,18
220,13
219,92
-5,01
-4,63
-3,90
-3,50
-2,50
-2,46
-1,88
-1,75
0,00
0,42
1,75
2,50
2,93
3,50
3,90
4,60
10,00

Pik = 1+900,00
Skala 1:100/100

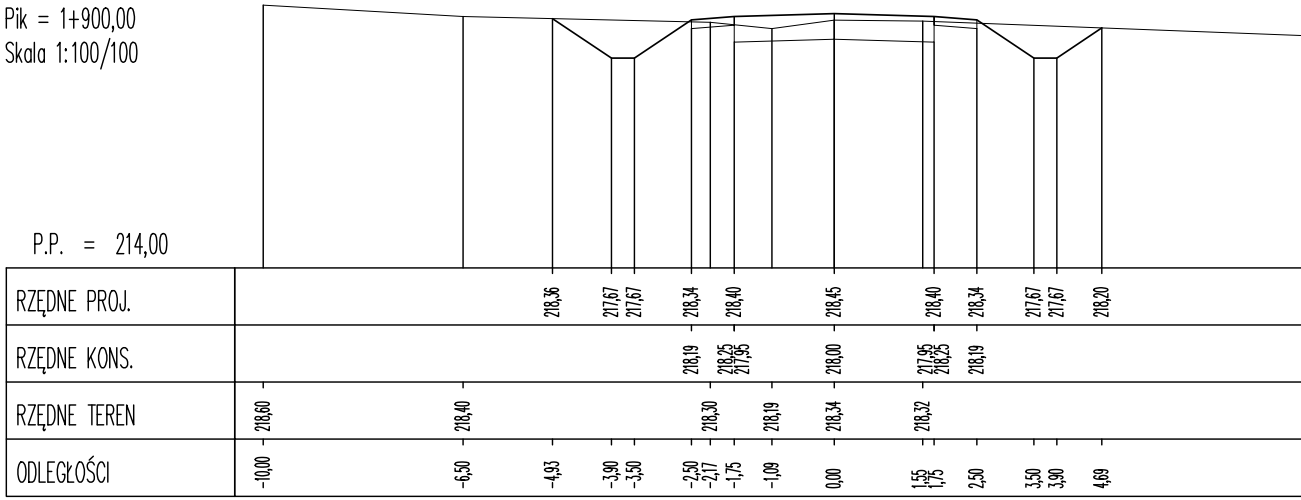
P.P. = 214,00
RZĘDNE PROJ.
218,36
217,67
217,67
218,34
218,40
218,45
218,40
218,34
217,67
217,67
218,20
RZĘDNE KONS.
218,19
218,25
217,95
218,00
217,95
218,25
218,19
RZĘDNE TEREN
218,60
218,40
218,30
218,19
218,34
218,32
ODLEGŁOŚCI
-10,00
-6,50
-4,93
-3,90
-3,50
-2,50
-2,17
-1,75
-1,09
0,00
1,55
1,75
2,50
3,50
3,90
4,69

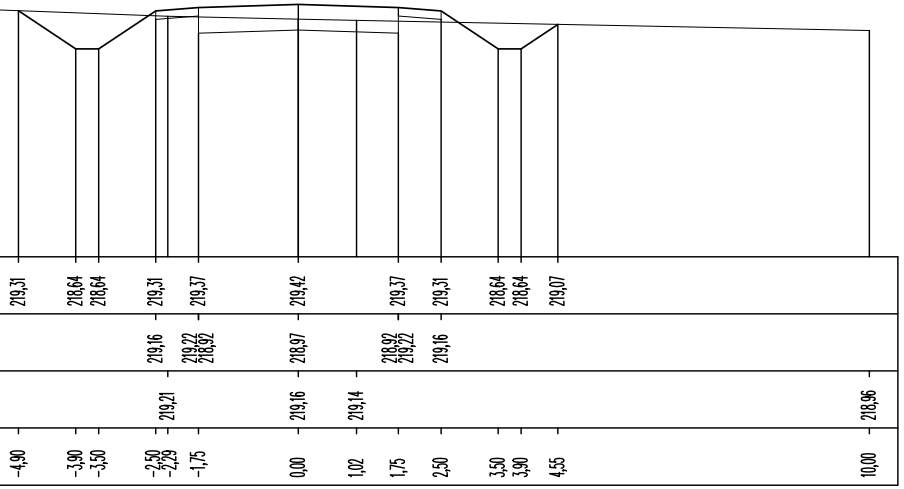
219,31
218,64
218,64
219,31
219,37
219,42
219,37
219,31
218,64
218,64
219,07
219,16
219,22
218,92
218,97
218,92
219,22
219,16
219,21
219,16
219,14
218,96
-4,90
-3,90
-3,50
-2,50
-2,29
-1,75
0,00
1,02
1,75
2,50
3,50
3,90
4,55
10,00

Pik = 1+925,00
Skala 1:100/100

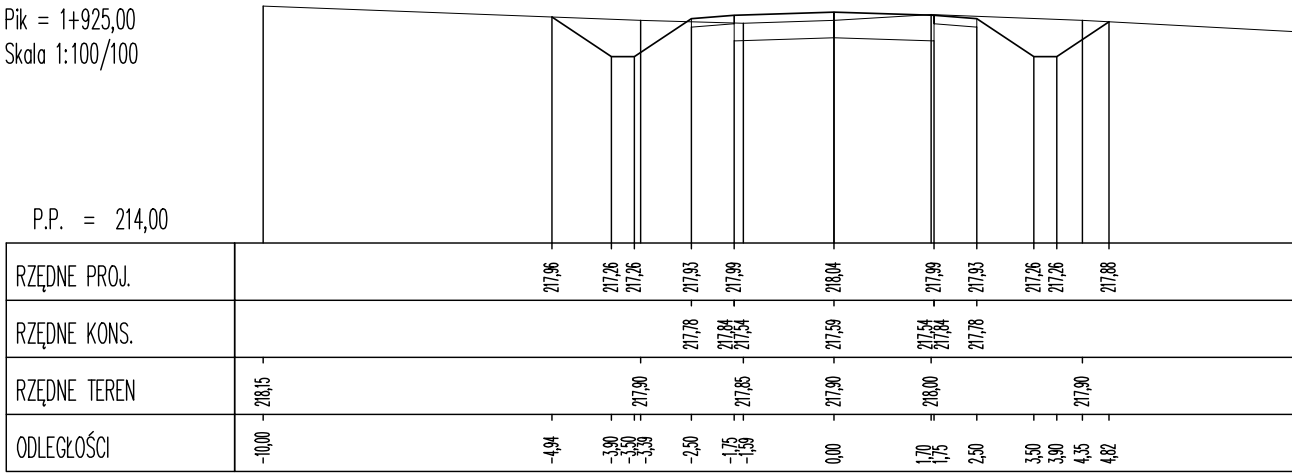
P.P. = 214,00
RZĘDNE PROJ.
217,96
217,26
217,26
217,93
217,99
218,04
217,99
217,93
217,26
217,26
217,88
RZĘDNE KONS.
217,78
217,84
217,54
217,59
217,54
217,84
217,78
RZĘDNE TEREN
218,15
217,90
217,85
217,90
218,00
217,90
ODLEGŁOŚCI
-10,00
-4,94
-3,90
-3,50
-3,39
-2,50
-1,75
-1,59
0,00
1,70
1,75
2,50
3,50
3,90
4,35
4,82



	218,00
	10,00

Pik = 1+950,00
Skala 1:100/100

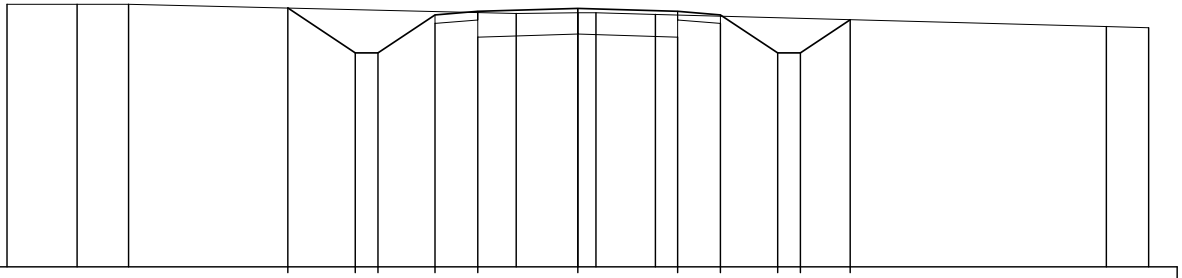

P.P. = 214,00

RZĘDNE PROJ.				218,53	217,75	217,75	218,41	218,47		218,53			218,47	218,41	217,75	217,75	218,33		
RZĘDNE KONS.							218,26	218,32 218,02		218,08			218,02 218,32	218,26					
RZĘDNE TEREN	218,60	218,60	218,60						218,44	218,45	218,45	218,42						218,21	218,19
ODLEGŁOŚCI	-10,00	-8,77	-7,87	-5,08	-3,90	-3,50	-2,50	-1,75	-1,08	0,00	0,32	1,36	1,75	2,50	3,50	3,90	4,77	9,26	10,00



	217,60
	10,00

Pik = 1+975,00
Skala 1:100/100

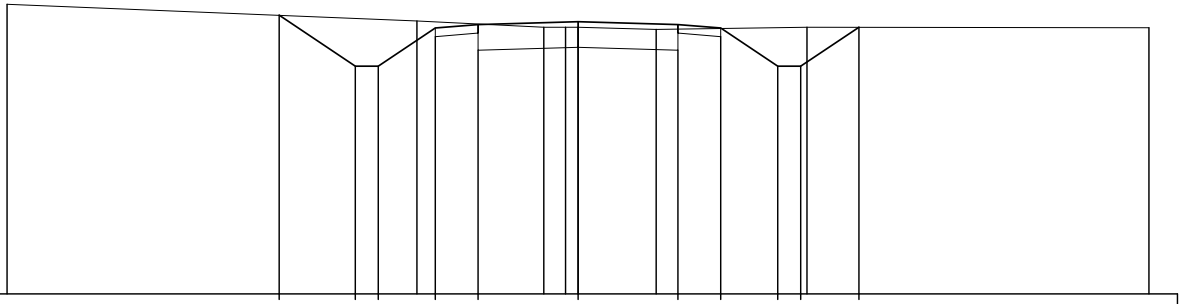

P.P. = 215,00

RZĘDNE PROJ.		219,88	218,99	218,99		219,65	219,71			219,77		219,71	219,65	218,99	218,99		219,67	
RZĘDNE KONS.						219,50	219,56 219,26			219,32		219,26 219,56	219,50					
RZĘDNE TEREN	220,07				219,78			219,67	219,67	219,67	219,63					219,67		219,66
ODLEGŁOŚCI	-10,00	-5,23	-3,90	-3,50	-2,82	-2,50	-1,75	-0,60	-0,22	0,00	1,37	1,75	2,50	3,50	3,90	4,01	4,92	10,00

Pik = 2+000,00
Skala 1:100/100

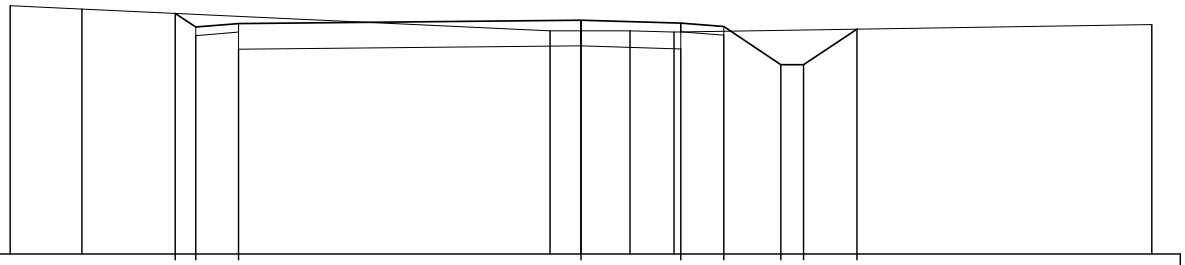

P.P. = 217,00

RZĘDNE PROJ.			221,21	220,98	221,04		221,10			221,04	220,98	220,32	220,32	220,94	
RZĘDNE KONS.				220,83	220,89 220,59		220,65			220,59 220,89	220,83				
RZĘDNE TEREN	221,35	221,29				220,91	220,91	220,91	220,89						221,02
ODLEGŁOŚCI	-10,00	-8,74	-7,11	-6,75	-6,00	-0,54	0,00	0,86	1,63	1,75	2,50	3,50	3,90	4,83	10,00

Pik = 2+025,00
Skala 1:100/100

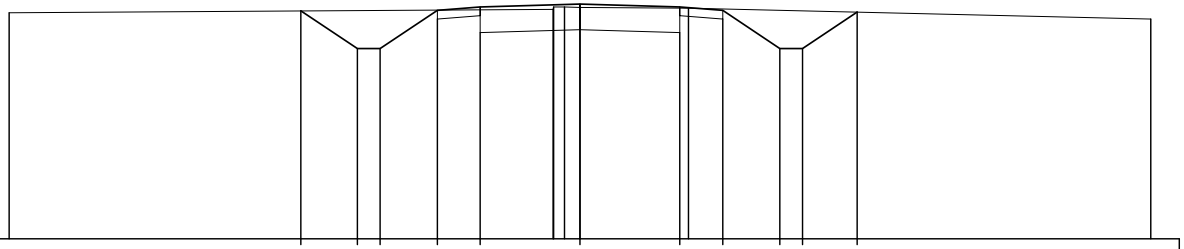

P.P. = 218,00

RZĘDNE PROJ.		221,99	221,33	221,33	222,00	222,06				222,11	222,06		222,00	221,33	221,33	221,97	
RZĘDNE KONS.					221,85	221,91 221,61				221,66	221,61 221,91		221,85				
RZĘDNE TEREN	221,96						222,02	222,06	222,06	222,05		222,04					221,85
ODLEGŁOŚCI	-10,00	-4,89	-3,90	-3,50	-2,50	-1,75	-0,47	-0,46	-0,27	0,00	1,75	1,90	2,50	3,50	3,90	4,86	10,00

Pik = 2+050,00
Skala 1:100/100

P.P. = 217,00

RZĘDNE PROJ.	
RZĘDNE KONS.	
RZĘDNE TEREN	
ODLEGŁOŚCI	

Pik = 2+075,00
Skala 1:100/100

P.P. = 214,00

RZĘDNE PROJ.	
RZĘDNE KONS.	
RZĘDNE TEREN	218,76
ODLEGŁOŚCI	-10,00

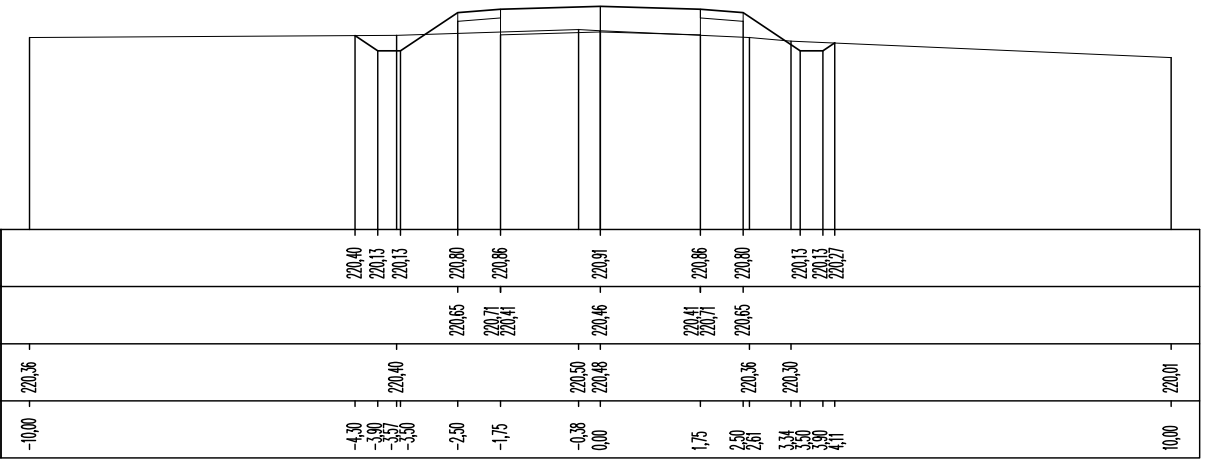
220,40
220,13
220,13
220,80
220,86
220,91
220,86
220,80
220,13
220,13
220,27
220,65
220,71
220,41
220,46
220,41
220,71
220,65
220,36
220,40
220,50
220,48
220,36
220,30
220,01
-10,00
-4,30
-3,90
-3,57
-3,50
-2,50
-1,75
-0,38
0,00
1,75
2,50
2,61
3,34
3,50
3,90
4,11
10,00

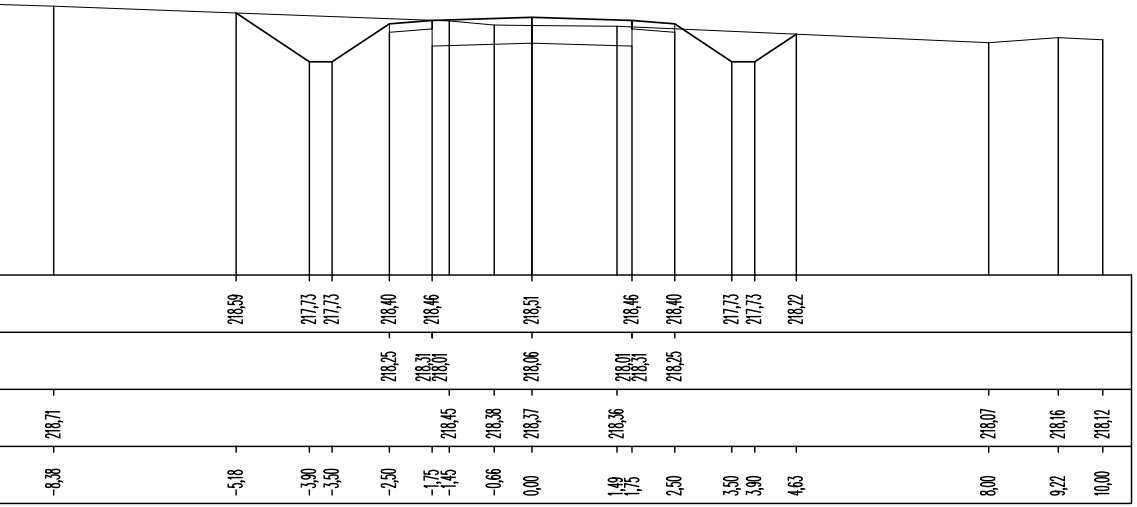
218,59
217,73
217,73
218,40
218,46
218,51
218,46
218,40
217,73
217,73
218,22
218,25
218,31
218,01
218,06
218,01
218,31
218,25
218,71
218,45
218,38
218,37
218,36
218,07
218,16
218,12
-8,38
-5,18
-3,90
-3,50
-2,50
-1,75
-1,45
-0,66
0,00
1,49
1,75
2,50
3,50
3,90
4,63
8,00
9,22
10,00

USŁUGI PROJEKTOWE
WIELOBRANŻOWE

Jednostka projektowa:
F.C Usługi Projektowe
Wielobranżowe-
Franiszek Czerwiński
ul.Wałowa 8
48-210 Biała
tel. 791-283-239
email:
uslugiprojektowe09@gmail.com

Inwestor:
Państwowe Gospodarstwo Leśne
Lasy Państwowe Nadleśnictwo Prudnik
ul. Dąbrowskiego 34, 48-200 Prudnik

Nazwa zadania:
Budowa drogi
w leśnictwie Szklary
kompleks Rogów oddz. 3-12

Zespół projektowy:		nr uprawnień	data	podpis
drogowiec:	mgr inż. Franciszek Czerwiński	OPL/1837/PWBD/20	XII 2022	

Przedmiot rysunku:	stadium:	skala:	nr rysunku:
PRZEKROJE CHARAKTERYSTYCZNE NR 6	PROJEKT TECHN.	1:100	8